

Catálogo de playas - Guía de Playas

1. Características generales

Nombre de playa:	Segundo Montañar
Municipio:	Jávea/Xàbia
Provincia:	Alicante/Alacant
Comunidad Autónoma:	Comunitat Valenciana
Longitud:	1500 metros
Anchura:	50 metros / Poca variación
Grado ocupación:	Bajo
Grado urbanización:	Urbana
Paseo marítimo:	No
Fachada litoral:	Urbana
Descripción:	

Playa rocosa de gran extensión, en la que se han acondicionado zonas para el baño.



2. Tipo de playa

Composición:	Roca
Tipo arena:	No
Condiciones baño:	Oleaje moderado
Zona fondeo:	Sí
Nudismo:	No

4. Hospital más cercano

Nombre hospital:	Hospital de Denia
Dirección:	Partida Beniadlá ,s/n (Denia) (03700 Alicante)
Teléfono:	966429000
Distancia aproximada a playa:	14 km

6. Seguridad

Señalización de peligro:	No
Auxilio y salvamento:	No

8. Puerto Deportivo

Nombre puerto:	Club Náutico de Jávea
Distancia aproximada a playa:	4 km

3. Aspectos físicos y ambientales

Vegetación:	Sí / en la playa
Espacio protegido:	No
Actuaciones:	-
Bandera azul:	No

5. Accesos

Forma de acceso:	Coche
Señalización de los accesos:	Sí
Acceso discapacitados:	No
Coordenadas:	38° 46' 07,159" N 00° 11' 56,995" E
Coordenadas UTM:	X: 777.952,63 Y: 4.295.966,41 H:30




7. Transporte

Carretera más próxima:	Segundo Montañar
Autobús:	Sí / Urbano
Aparcamiento:	Sí / No vigilado / Más de 100 plazas

9. Observaciones

Playa rocosa con zonas preparadas para el baño. El Segundo Montañar es una formación rocosa muy abrupta y no suele considerarse como playa. Emergencias (112).

10. Servicios

 Aseos:	No	 Oficina turismo:	No	 Alquiler hamacas:	No	 Zona submarinismo:	No
 Lavapiés:	No	 Teléfono:	Sí	 Alquiler sombrillas:	No	 Zona práctica de surf:	No
 Duchas:	No	 Establecimiento comida:	Sí	 Alquiler náuticos:	No	 Zona infantil:	No
 Papeleras:	Sí	 Establecimiento bebida:	Sí	 Club náutico:	No	 Zona deportiva:	No
 Servicio limpieza:	Sí						